

Утверждаю:
заведующий МДОУ д/с №4
«Олимпийский»
А.В. Шереметьева

« 10 » 09 2020 г.



Утверждаю:
начальник ОГИБДД
ОМВД России по Угличскому району
А.С. Росинов

« 10 » 09 2020 г.



ПАСПОРТ
дорожной безопасности образовательного учреждения
(типовой)

**Муниципальное дошкольное образовательное учреждение
детский сад №4 «Олимпийский»**

(МДОУ д/с №4 «Олимпийский»)

Углич

2020

Общие сведения

МДОУ детский сад №4 «Олимпийский»

Тип ОУ: Дошкольная образовательная организация.

Юридический адрес: 152 610 Ярославская область, г.Углич ул. Победы д. 18

Фактический адрес: 152 610 Ярославская область, г.Углич ул. Победы д. 18

Руководители ОУ:

Заведующий: Шереметьева Анна Викторовна.

Старший воспитатель: Масежная Ирина Александровна.

Заведующий хозяйством: Городецкая Галина Юрьевна.

Ответственные сотрудники муниципального органа

Управления образованием: механик - Чернов Виктор Александрович

Ответственные от отдела ГИБДД от МР: _____

Ответственные педагоги за мероприятия

по профилактике детского травматизма: воспитатели групп.

Количество воспитанников: 265

Наличие уголка по БДД: уголки безопасности в группах.

Время пребывания детей в ОУ: с 07.00 до 19.00

Телефоны оперативных служб

01(112) – МЧС

02 – МВД (полиция)

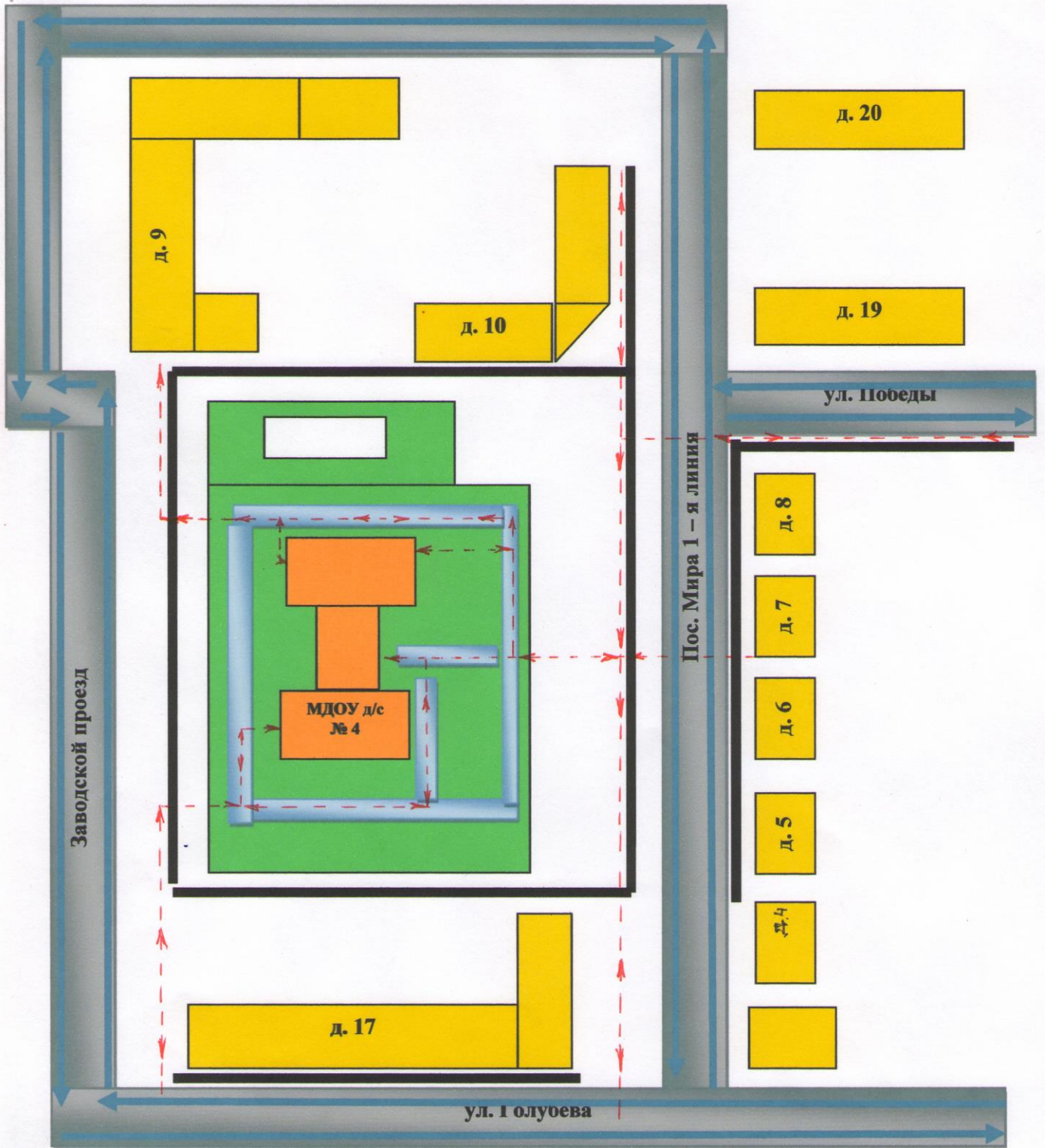
03 – скорая помощь

Содержание

План схема образовательного учреждения:

- Схема организации дорожного движения в непосредственной близости МДОУ д/с №4 «Олимпийский».
- Схема безопасного движения воспитанников МДОУ д/с №4 «Олимпийский».
- Пути движения транспортных средств к местам разгрузки/погрузки и рекомендуемые пути передвижения воспитанников по территории МДОУ д/с №4 «Олимпийский».

**Схема организации дорожного движения в непосредственной близости
МДОУ д/с 4**

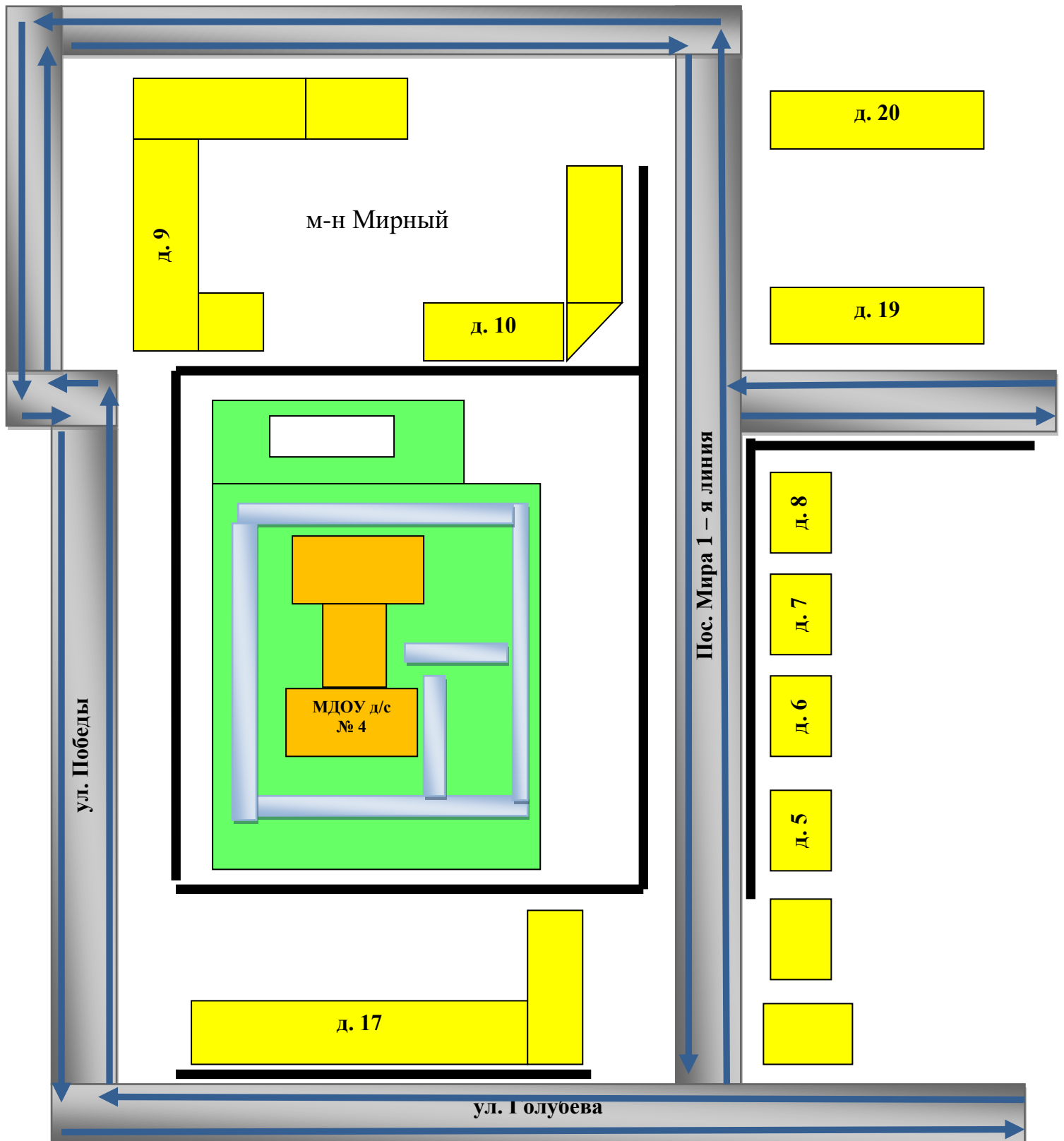


Условные обозначения


- жилая застройка
- тротуар
- проезжая часть

- данное образовательное учреждение
- движение автотранспорта

Схема организации дорожного движения в непосредственной близости МДОУ д/с №4 «Олимпийский»



Условные обозначения

-  - жилая застройка
-  - данное образовательное учреждение
-  - тротуар
-  - движение автотранспорта
-  - проезжая часть

План - схема района расположения МДОУ д/с №4, пути движения транспортных средств и воспитанников

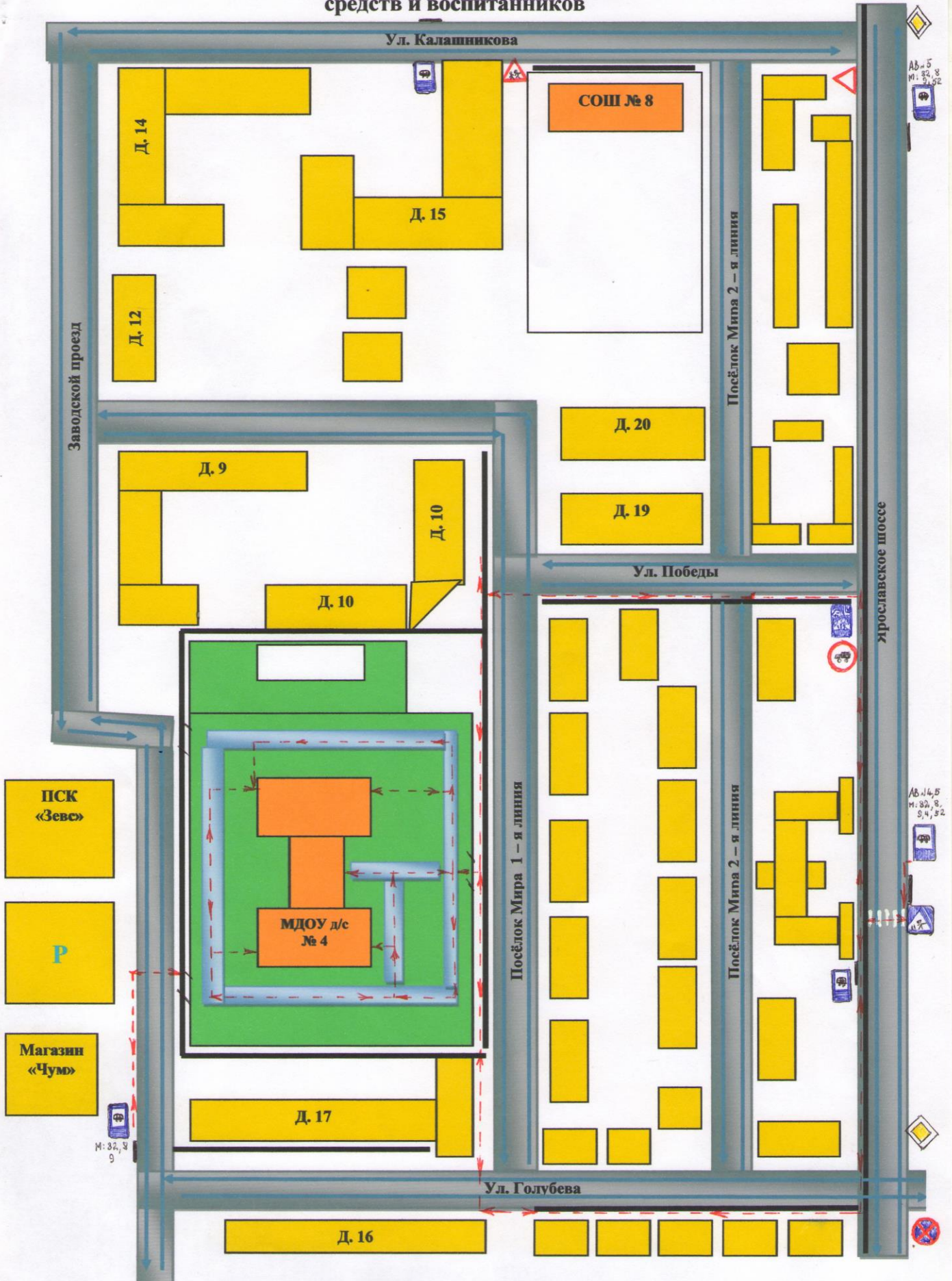
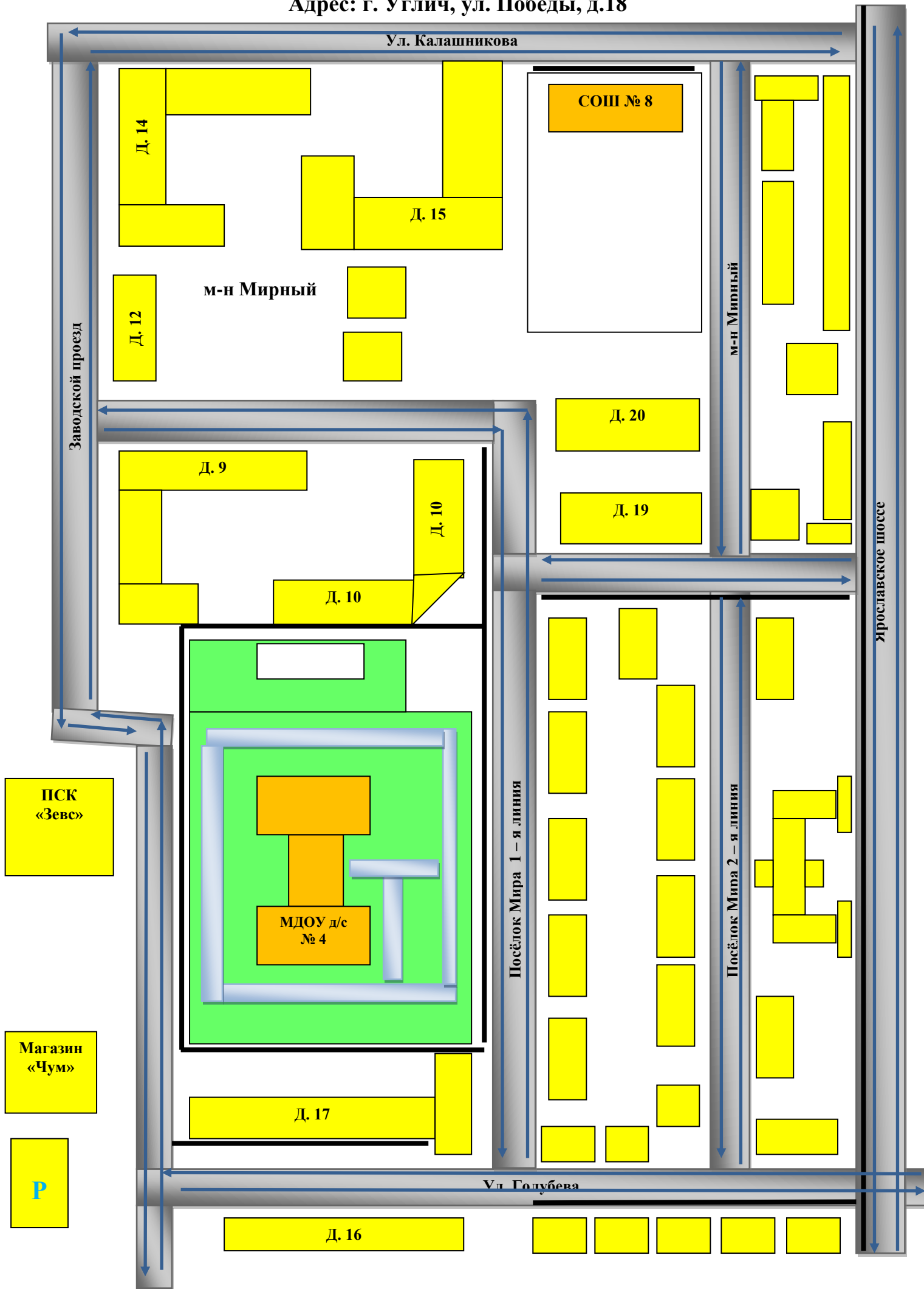


Схема безопасного движения воспитанников МДОУ д/с №4 «Олимпийский»

Адрес: г. Углич, ул. Победы, д.18



Условные обозначения



- жилая застройка



- тротуар



- проезжая часть



- движение транспортных средств



- движение детей в(из) образовательного учреждения

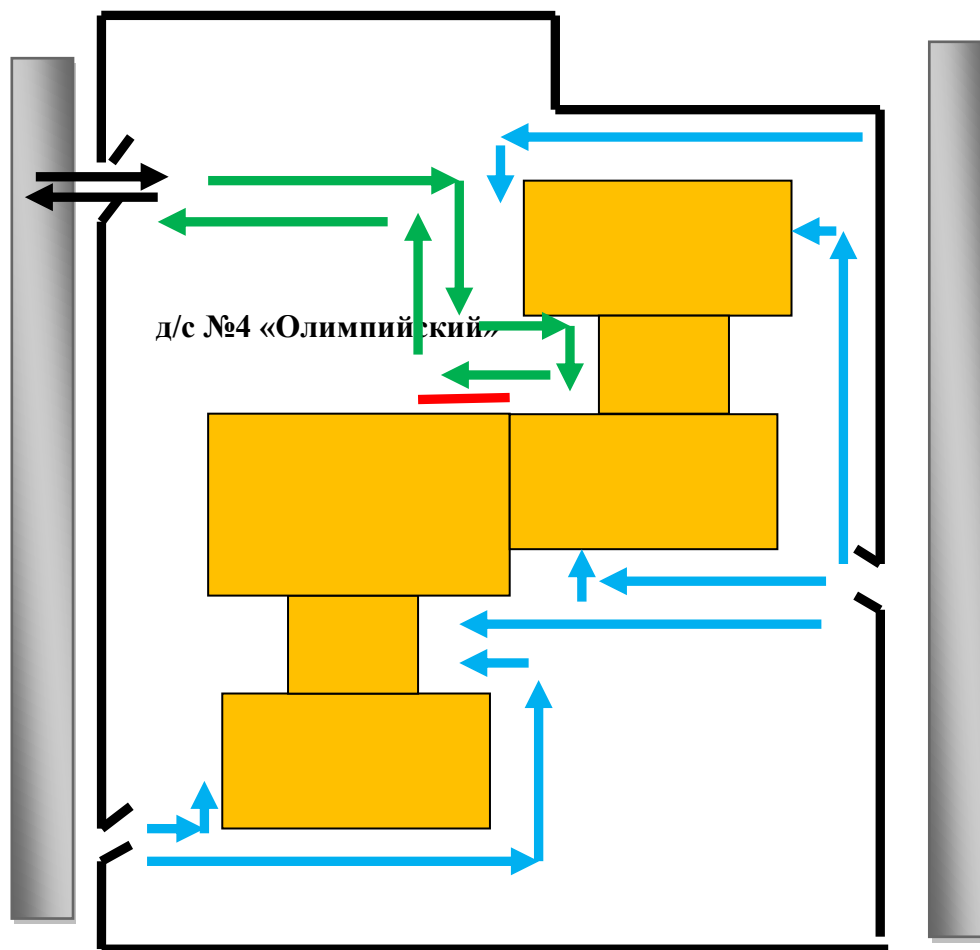


- территория образовательного учреждения






Описание план – схемы района расположения МДОУ д/с №4 «Олимпийский»

1. Район образовательного учреждения определяется группой жилых домов, зданий и улично-дорожной сетью с учетом остановок общественного транспорта, центром которого является непосредственно образовательное учреждение.
2. Территория, указанная в схеме включает в себя:
 - Дошкольное образовательное учреждение,
 - Среднюю образовательную школу,
 - Жилые дома,
 - Автомобильные дороги и тротуары.
3. На схеме обозначено:
 - расположение жилых домов, зданий и сооружений;
 - сеть автомобильных дорог;
 - пути движения транспортных средств;
 - пути движения обучающихся в/из образовательного учреждения;
 - уличные (наземные – регулируемые/нерегулируемые) и внеуличные (надземные и подземные) пешеходные переходы;
 - названия улиц и нумерация домов.

Пути движения транспортных средств к местам разгрузки/погрузки и рекомендуемые пути передвижения воспитанников по территории МДОУ д/с №4 «Олимпийский»



Условные обозначения

-   - въезд (выезд) грузовых транспортных средств
-  - место разгрузки/погрузки
-  - движение грузовых транспортных средств по территории МДОУ д/с №4
-  - движение детей на территории образовательного учреждения