

Утверждаю:

Начальник Управления образования АУМР



О.А. Дроздова

« 10 октября 2017 г.

Утверждаю:

Врио начальника ОГИБДД

Владского МО МВД России

И.Е. Перфилов



« 10 октября 2017 г.

ПАСПОРТ

дорожной безопасности образовательного учреждения
(типовой)

Муниципальное дошкольное образовательное учреждение
детский сад №4 «Олимпийский»

(МДОУ детский сад №4 «Олимпийский»)

Общие сведения

МДОУ детский сад №4 «Олимпийский»

тип ОУ: Дошкольная образовательная организация.

Юридический адрес: 152 610 Ярославская область, г. Углич ул. Победы д. 18

Фактический адрес: 152 610 Ярославская область, г. Углич ул. Победы д. 18

Руководитель ОУ:

заведующий: Шереметьева Анна Викторовна.

старший воспитатель: Масежная Ирина Александровна.

заведующий хозяйством: Городецкая Галина Юрьевна.

Ответственные сотрудники муниципального органа

Управления образованием: механик - Чернов Виктор Александрович

Ответственные от отдела ГИБДД от МР: ст. л-т Колобкова И.А.

Ответственные педагоги за мероприятия

по профилактике детского травматизма: воспитатели групп.

Количество воспитанников: 281

Наличие уголка по БДД: уголки безопасности в группах.

Время пребывания детей в ОУ: с 07.00 до 19.00

Телефоны оперативных служб

01(112) – МЧС

02 – МВД (полиция)

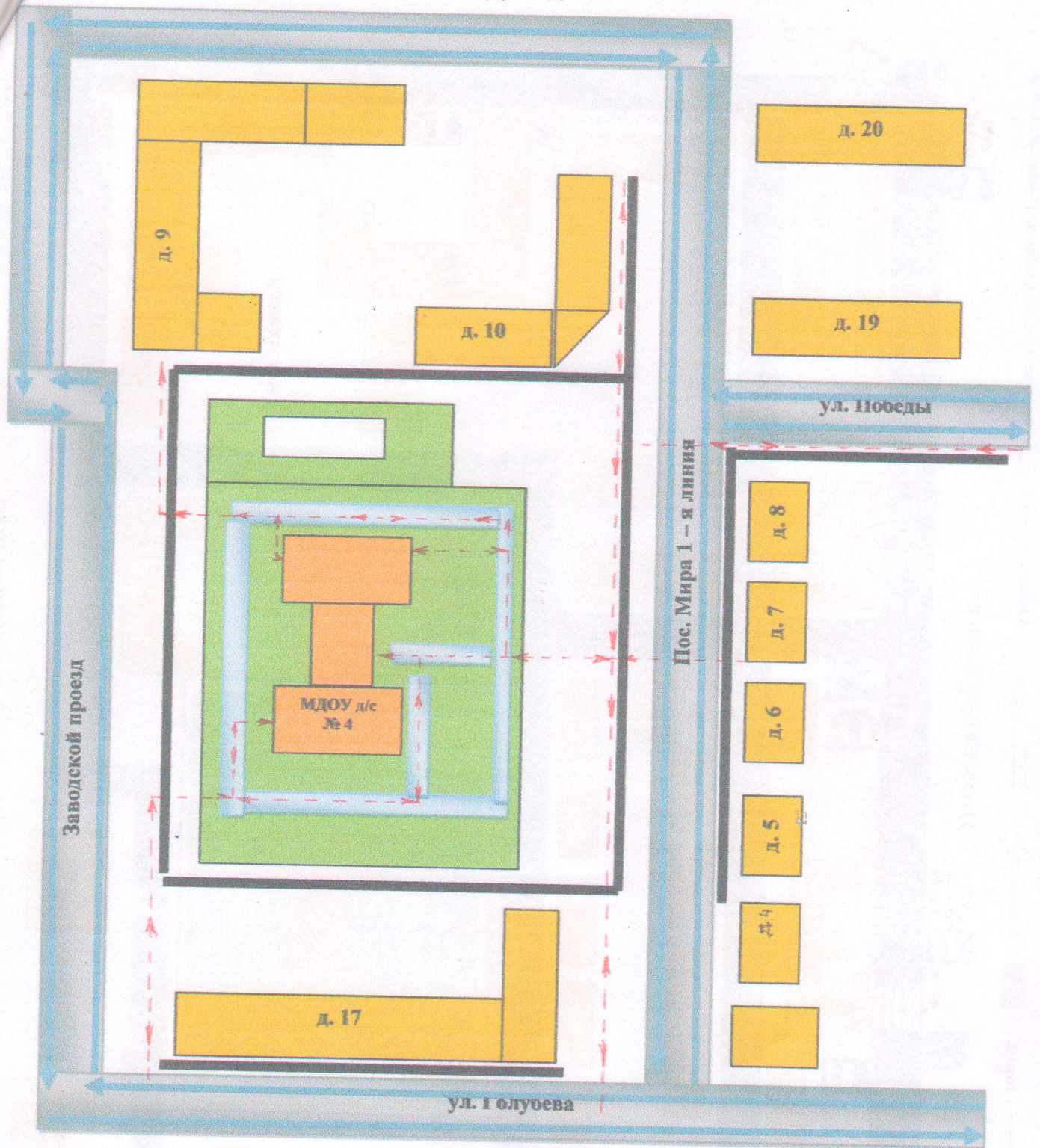
03 – скорая помощь

Содержание

План-схема образовательного учреждения:

- Схема организации дорожного движения в непосредственной близости МДОУ д/с №4 «Олимпийский».
- Схема безопасного движения воспитанников МДОУ д/с №4 «Олимпийский».
- Пути движения транспортных средств к местам разгрузки/погрузки и рекомендуемые пути передвижения воспитанников по территории МДОУ д/с №4.

Схема организации дорожного движения в непосредственной близости МДОУ д/с 4



Условные обозначения

- | | | | |
|---|-------------------|---|-------------------------------------|
|  | - жилая застройка |  | - данное образовательное учреждение |
|  | - тротуар |  | - движение автотранспорта |
|  | - проезжая часть |  | |

Схема безопасного движения воспитанников МДОУ д/с №4 «Олимпийский»







Адрес: г. Углич, ул. Победы, д.18



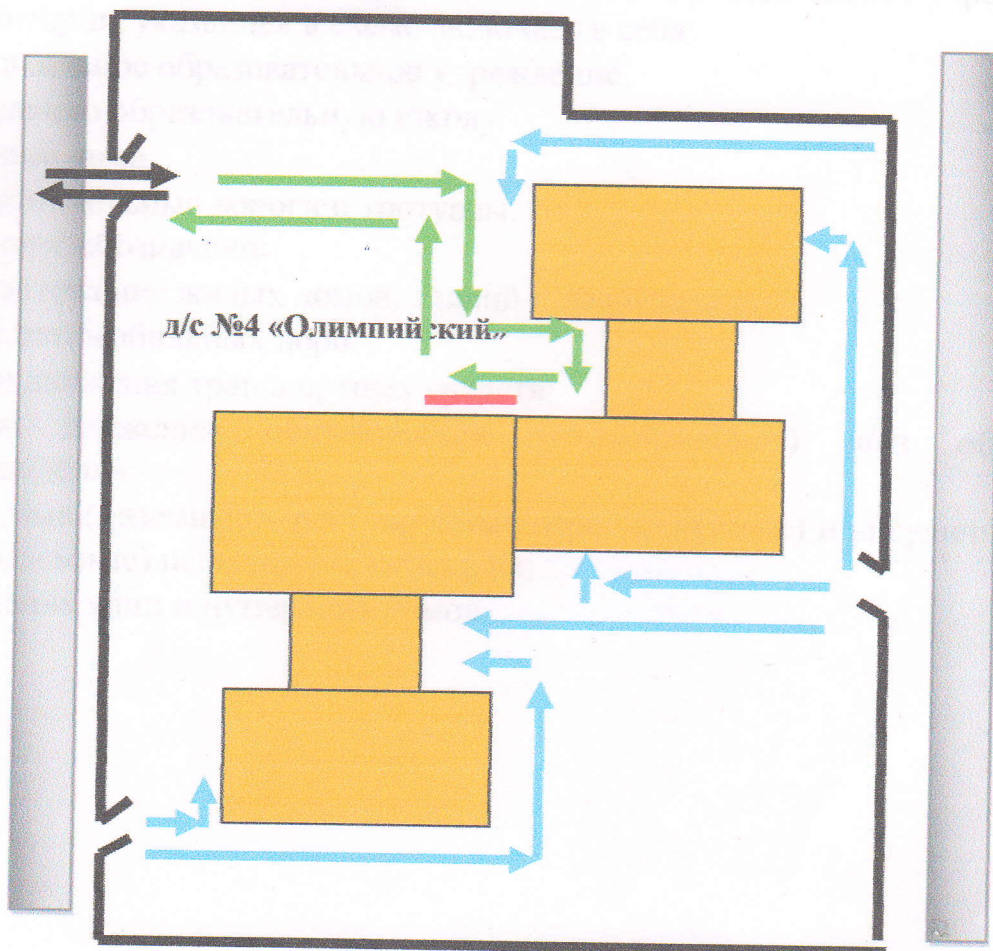
А. № 5
М. № 82,
8,9,52

Условные обозначения





А. № 4,5
М. № 82,
8,9,4,5,52

-  - жилая застройка
-  - тротуар
-  - проезжая часть
-  - движение транспортных средств
-  - движение детей (вниз) образовательного учреждения
-  - территория образовательного учреждения

Пути движения транспортных средств к местам разгрузки/погрузки и рекомендуемые пути передвижения воспитанников по территории МДОУ д/с №4 «Олимпийский»



Условные обозначения

-  - въезд (выезд) грузовых транспортных средств
-  - место разгрузки/погрузки
-  - движение грузовых транспортных средств по территории МДОУ д/с №4
-  - движение детей на территории образовательного учреждения

**Описание плана – схемы района расположения МДОУ д/с №4
«Олимпийский»**

1. Район образовательного учреждения определяется группой жилых домов, зданий и улично-дорожной сетью с учетом остановок общественного транспорта, центром которого является непосредственно образовательное учреждение.
2. Территория, указанная в схеме включает в себя:
 - Дошкольное образовательное учреждение,
 - Среднюю образовательную школу,
 - Жилые дома,
 - Автомобильные дороги и тротуары.
3. На схеме обозначено:
 - расположение жилых домов, зданий и сооружений;
 - сеть автомобильных дорог;
 - пути движения транспортных средств;
 - пути движения обучающихся (воспитанников) в/из образовательного учреждения;
 - уличные (наземные – регулируемые/нерегулируемые) и внеуличные (надземные и подземные) пешеходные переходы;
 - названия улиц и нумерация домов.